

СОГЛАСОВАНО

Заместитель главы администрации-
Начальник управления образования
администрации города Симферополя


Т. И. Сухина

« » 2023г.

УТВЕРЖДАЮ

Директор МБОУ «Школа-лицей» №3
г. Симферополя


Е. А. Гордиенко

« » 2023г.

СОГЛАСОВАНО

Начальник ОГИБДД УМВД РФ
по г. Симферополю
подполковник полиции


О. В. Паутов

« » 2023г.

ПАСПОРТ

дорожной безопасности

Муниципальное бюджетное общеобразовательное учреждение
«Школа-лицей» №3 им. А. С. Макаренко» муниципального образования
городской округ Симферополь Республики Крым

Общие сведения:

Муниципальное бюджетное общеобразовательное учреждение «Школа-лицей» №3 им. А.С.Макаренко» муниципального образования городской округ Симферополь Республики Крым

Юридический адрес: Республика Крым, г. Симферополь, ул. Лермонтова, 14А

Фактический адрес: Республика Крым, г. Симферополь, ул. Лермонтова, 14А

Руководители образовательного учреждения:

Директор (руководитель)	<u>Гордиенко Е. А.</u>	+7978727 45 50
Заместитель директора по учебно-воспитательной работе	<u>Кудряшова Д. Р.</u>	+7978713 41 12
Заместитель директора по учебно-воспитательной работе	Борзова Е.Ю.	+79787820675

Ответственные работники органа образования:

Заместитель директора МКУ «ЦЦООО» управления образования Администрации г. Симферополя Республики Крым	<u>Витвицкая С. М.</u>	27-22-67
---	------------------------	----------

Ответственные от Госавтоинспекции:

Старший инспектор по пропаганде безопасности дорожного движения	Гаврилова Ж. Н.	+79787085554
Государственный инспектор ОДН	<u>Эмирасанов А. А.</u>	+79787616782

Ответственные работники за мероприятия по профилактике детского травматизма:

Старший инспектор по пропаганде безопасности дорожного движения	Гаврилова Ж. Н.	+79787085554
Государственный инспектор ОДН	<u>Эмирасанов А. А.</u>	+79787616782

Заместитель директора по учебно-воспитательной работе	<u>Кудряшова Д. Р.</u>	+7978713 41 12
---	------------------------	----------------

Руководитель или ответственный работник дорожного-эксплуатационной организации, осуществляющей содержание улично- дорожной сети (УДС):

Начальник департамента городского хозяйства Администрации города Симферополя

Гусынин Р. А.

60-03-42

Руководитель или ответственный работник дорожного-эксплуатационной организации, осуществляющей содержание технических средств организации дорожного движения (ТСОДД):

Начальник департамента городского хозяйства Администрации города Симферополя

Гусынин Р. А.

60-03-42

Количество учащихся 2335

Наличие уголка по БДД есть, в фойе первого этажа

Наличие класса по БДД нет

Наличие автогородка (площадки) по БДД есть

Наличие автобуса в образовательном учреждении нет

Владелец автобуса -

Время занятий в образовательном учреждении

1-ая смена: 08.30-15.05

под смена: 12.40-16.10

внеклассные занятия: 12.00-18.00

Телефоны оперативных служб:

Пожарная служба 101

Полиция 102

Скорая медицинская помощь 103

СОДЕРЖАНИЕ:

I. План -схема образовательного учреждения

1. Схема расположения образовательного учреждения в городском квартале, регулируемые и нерегулируемые пешеходные переходы.
2. Схема организации дорожного движения вблизи от образовательного учреждения, маршруты движения учащихся к учебному и от учебного заведения.
3. Маршрут движения организованных групп детей к социальным объектам (остановка).
4. Схема движения транспортных средств к местам погрузо-разгрузочных работ. Передвижение учащихся по территории образовательного учреждения.

II. Информация об обеспечении перевозок детей специальным транспортным средством.

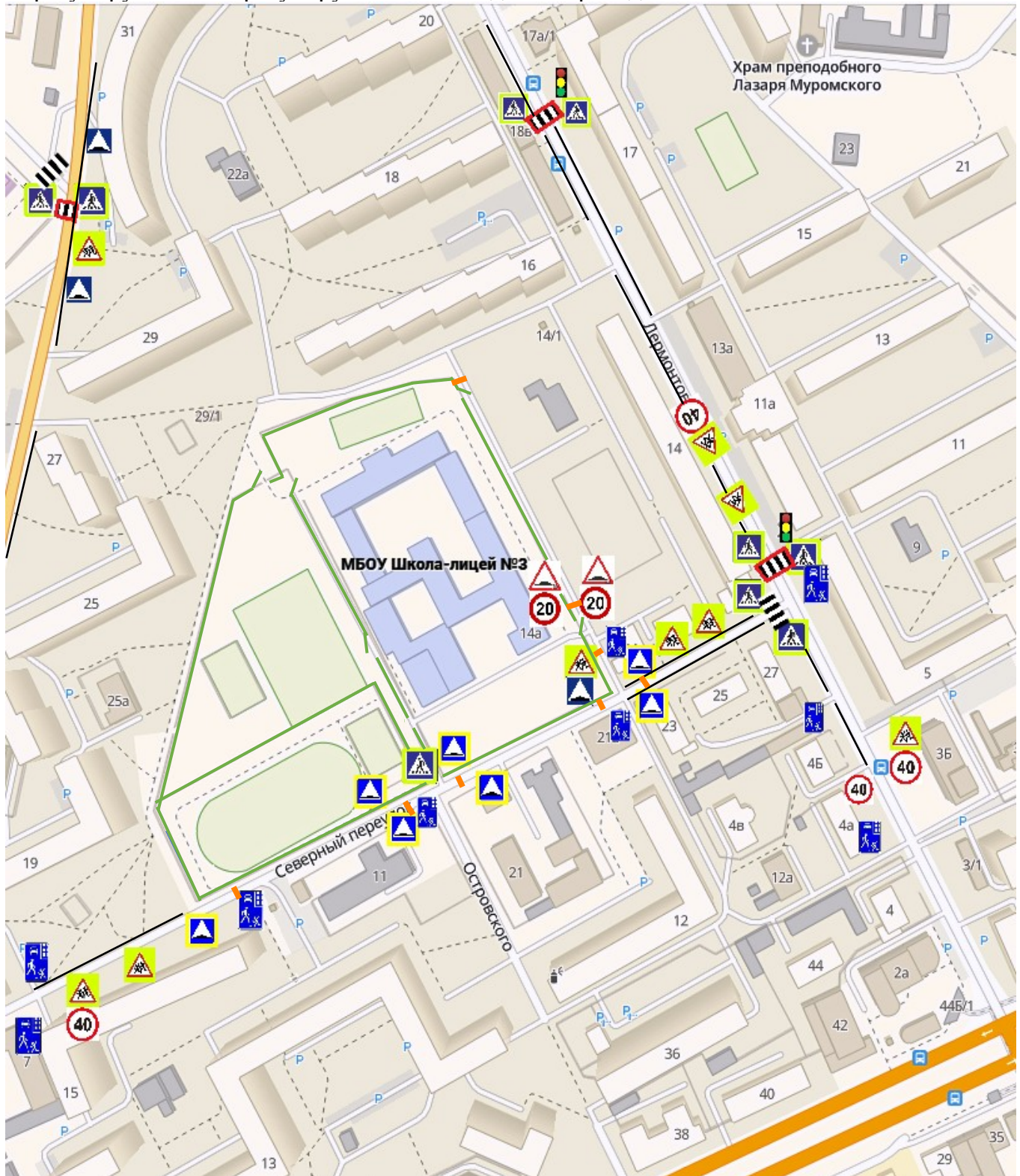
1. Общие сведения
2. Схема движения автобуса, перевозящего обучающихся от МБОУ «Школа-лицей» №3 г. Симферополя до Государственного академического музыкального театра Республики Крым.
3. Безопасное расположение остановки автобуса у образовательного учреждения

III. Приложение

1. Информационная карточка перевозок детей специальным транспортным средством (автобусом)
2. План -схема пути движения транспорта и обучающихся при проведении дорожных ремонтно- строительных работ вблизи образовательного учреждения

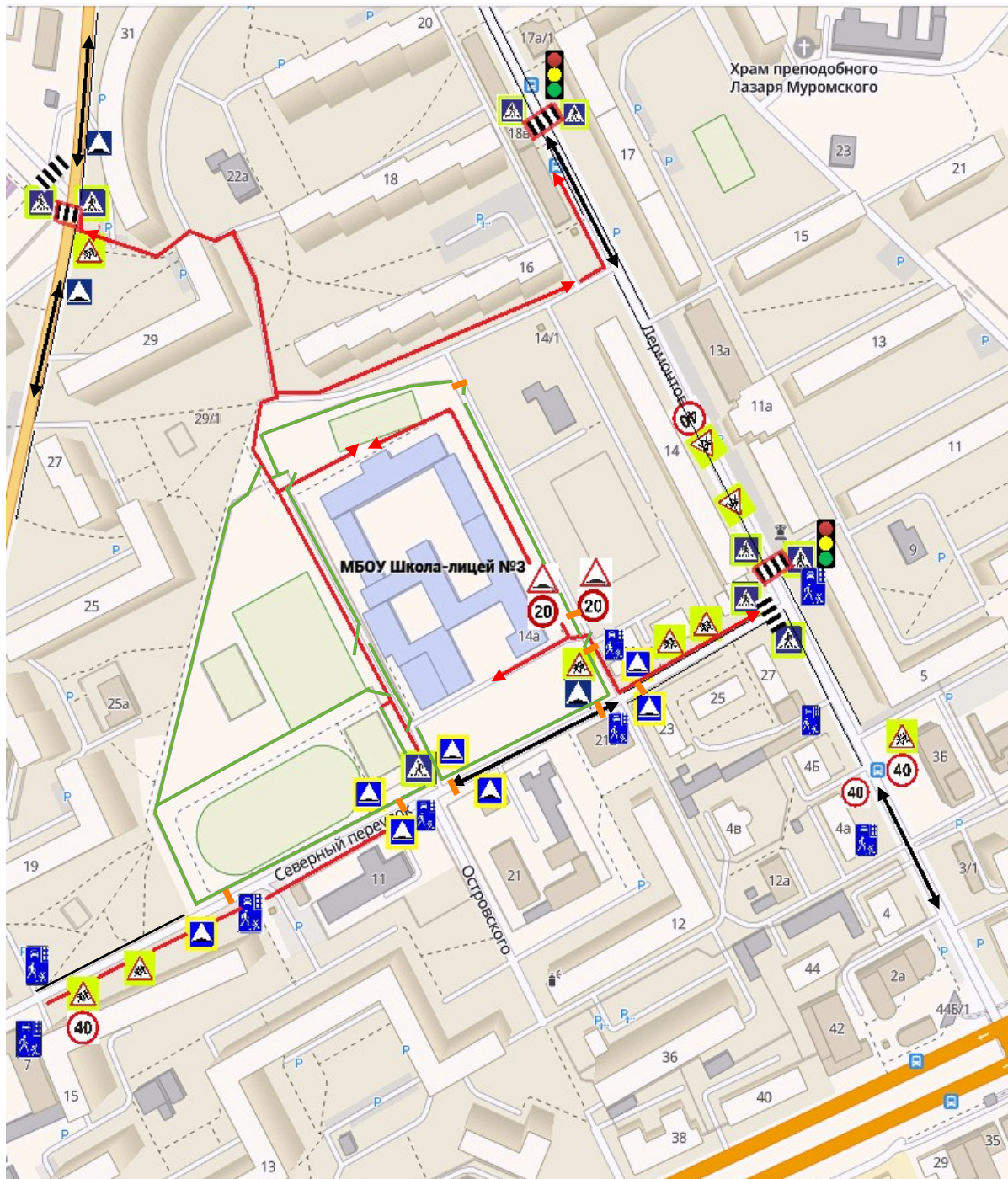
РЕКОМЕНДАЦИИ ПРОВЕРЯЮЩИХ:







1. Схема расположения образовательного учреждения в городском квартале, регулируемые и нерегулируемые пешеходные переходы



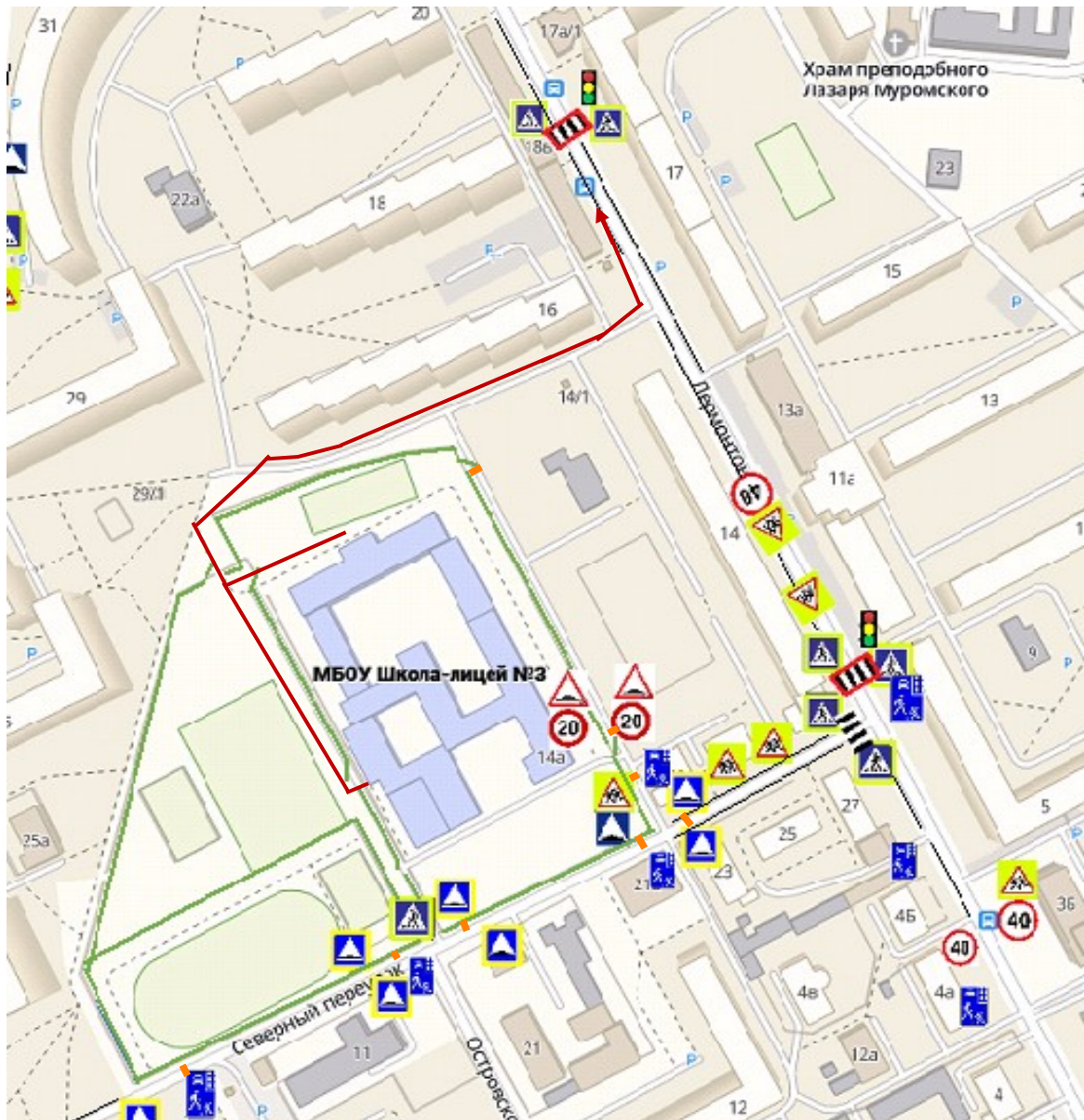
- - ограждение
- - искусственная дорожная неровность (ИДН)
- - опасный участок
- - ограждение территории школы

2.Схема организации дорожного движения вблизи от образовательного учреждения, маршруты движения учащихся к учебному и от учебного заведения.



-  - движение транспорта
-  - ограждение
-  - опасный участок
-  - движение учащихся
-  - ограждение территории школы
-  - искусственная дорожная неровность (ИДН)

3. Маршрут движения организованных групп детей к социальным объектам (остановки)



— - ограждение

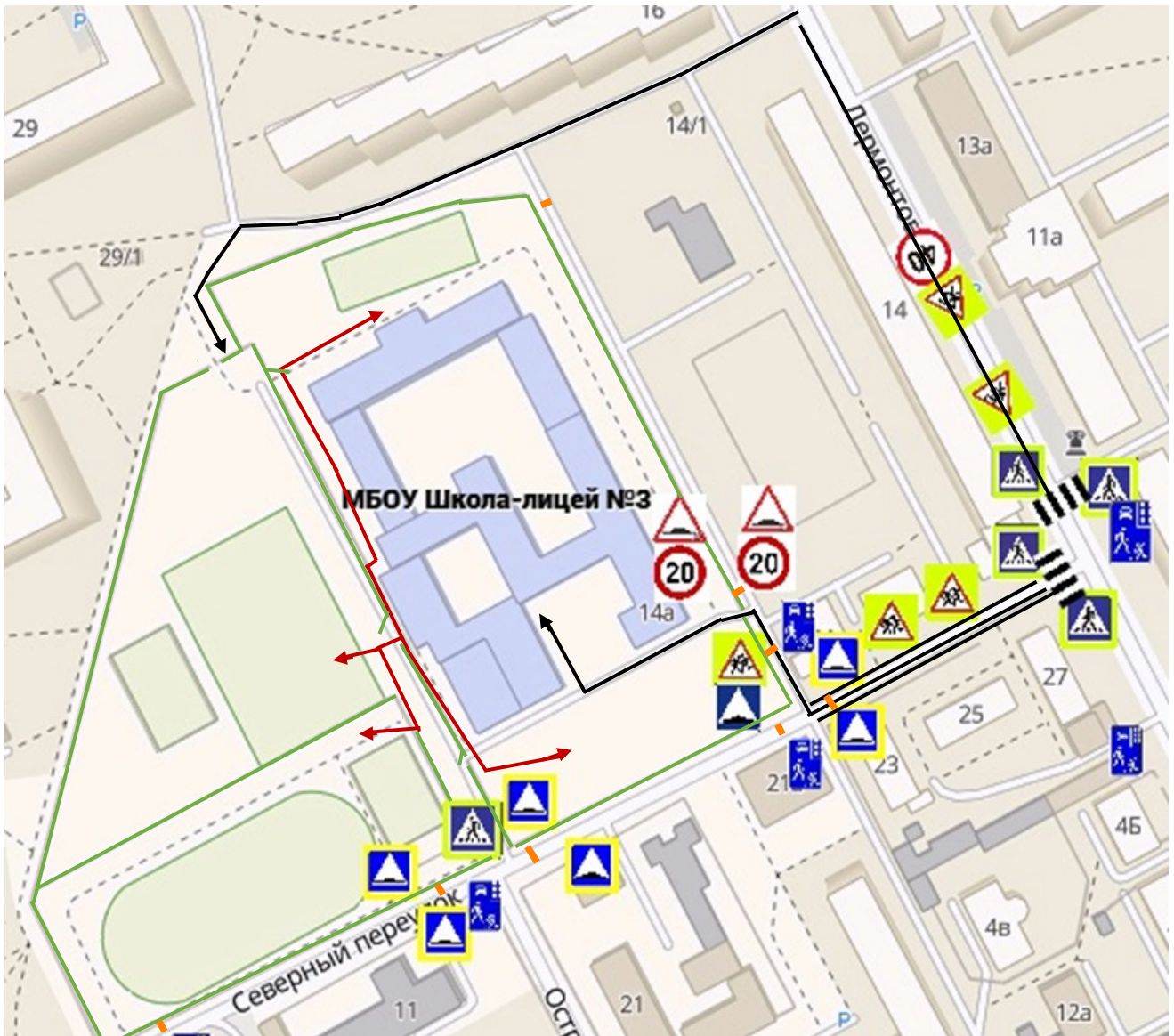
□ - опасный участок




→ - движение учащихся

— - ограждение территории школы

— - искусственная дорожная неровность (ИДН)

4. Схема движения транспортных средств к местам погрузочно-разгрузочных работ. Передвижение учащихся по территории образовательного учреждения.



-  - движение учащихся
-  - движение транспорта к местам погрузочно-разгрузочных работ
-  - искусственная дорожная неровность (ИДН)

II. Информация об обеспечении перевозок детей специальным транспортным средством.

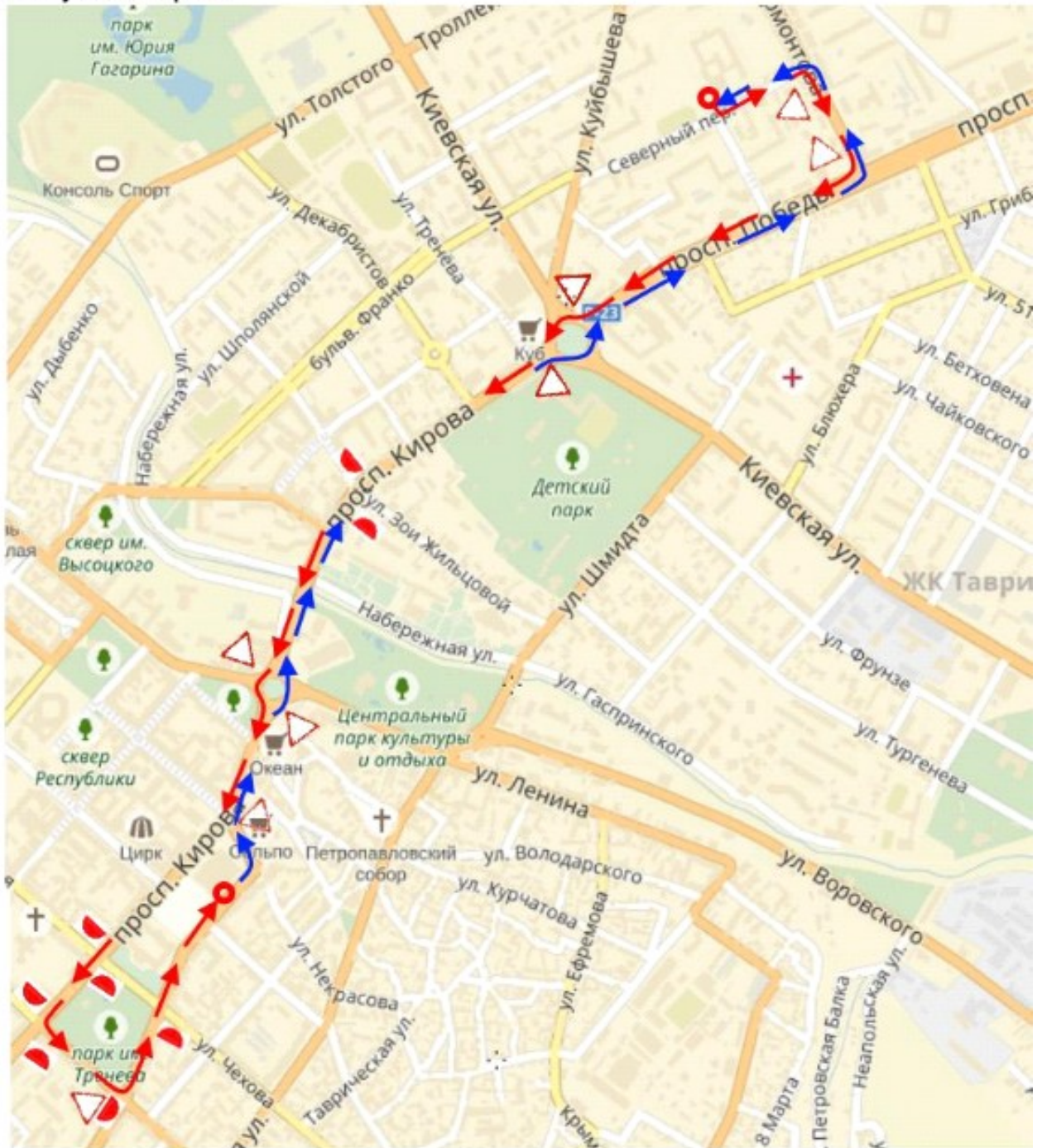
1. Общие сведения

МБОУ «Школа-лицей» №3 им. А.С. Макаренко специальным транспортным средством (автобусом) не обеспечено, подвоз учащихся осуществляется городским общественным транспортом.






Рекомендуемый список контактов организаций, осуществляющих перевозку детей специальным транспортным средством (автобусом) указан в карточке Приложения

СХЕМА

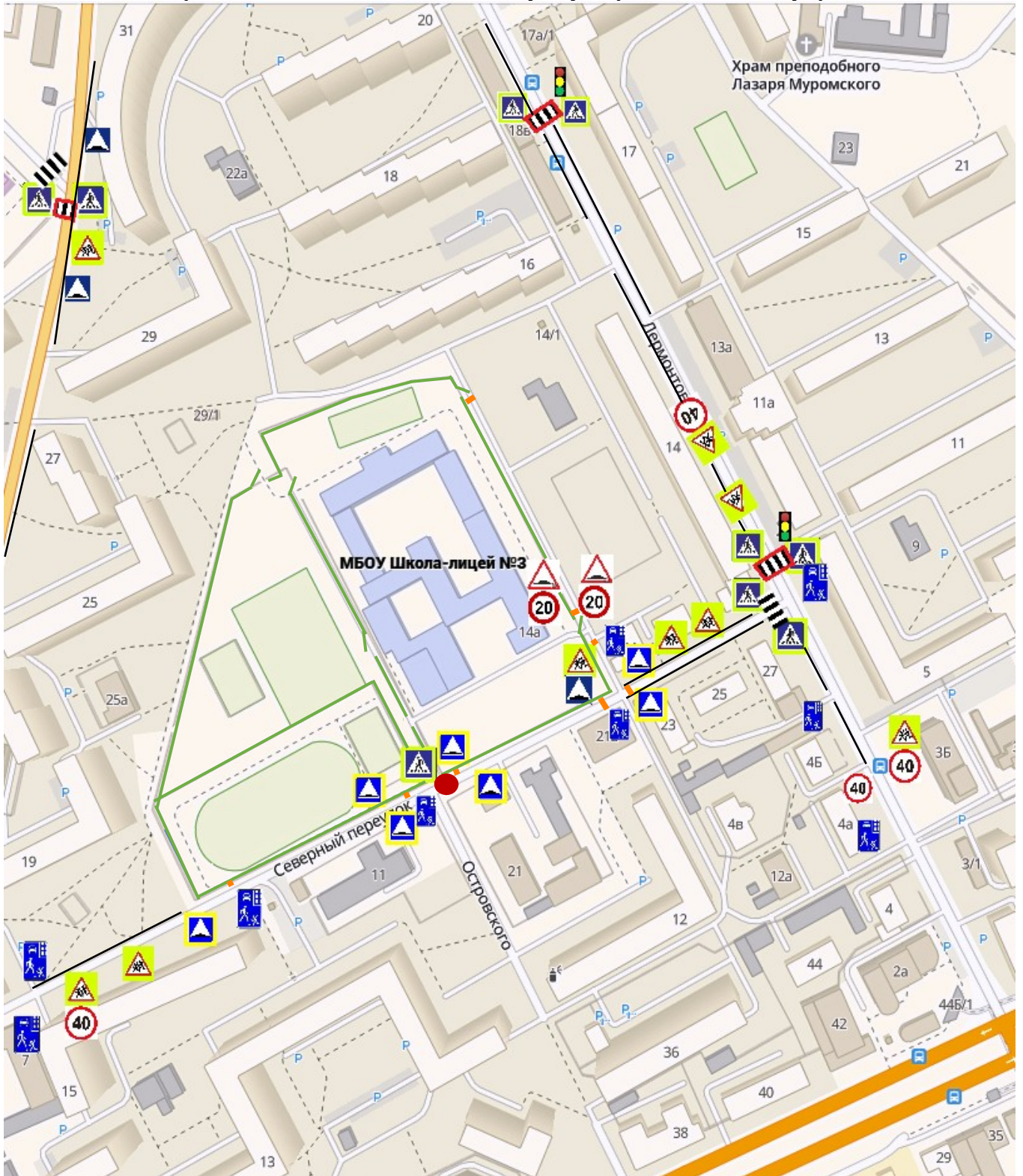
движения автобуса, перевозящего обучающихся от МБОУ "Школа-лицей" № 3 г. Симферополя до "Государственного академического музыкального театра Республики Крым"



Условные обозначения:

-  - направление движения от школы-лицея к театру
-  - направление движения от театра к школе-лицею
-  - места начала и конца маршрута
-  - дорожный знак "Уступите дорогу"
-  - перекрестки со светофорным регулированием

3 Безопасное расположение остановки автобуса у образовательного учреждения



- - ограждение
- - искусственная дорожная неровность (ИДН)
- ▭ - опасный участок
- - ограждение территории школы
- - место посадки/высадки учащихся

Настоящий паспорт подготовлен с участием специалистов Ассоциации гражданской поддержки федеральной целевой программы «Повышение безопасности дорожного движения в 2013-2020 годах».

Рекомендован для практического использования при организации учебного процесса в МБОУ «Школа-лицей» №3 г. Симферополя в 2023-2024 учебном году.

**Информационная карточка
перевозок детей специальным транспортным средством (автобусом)**

Общие сведения

№ п/п	Марка и модель	Государственный регистрационный знак	VIN-код транспортного средства	Год выпуска	Количество посадочных мест

1. Сведения о владельце

Владелец _____ ООО «Транспортная компания «Ирина» _____

Юридический адрес владельца _297501, Республика Крым, Симферопольский р-н, пгт. Молодежное, ул. Грушевая, д. 9 _____

Фактический адрес владельца 295001, г. Симферополь, пер. Производственный, 8А
Телефон ответственного лица _+79788375522 _____

2. Сведения о водителе автобуса

Фамилия, имя, отчество _____

Принят на работу _____

Стаж вождения категории Д _____

3. Организационно – техническое обеспечение

Лицо ответственное за обеспечение безопасности дорожного движения:

назначено _____

прошло аттестацию _____

Дата последнего технического осмотра _____

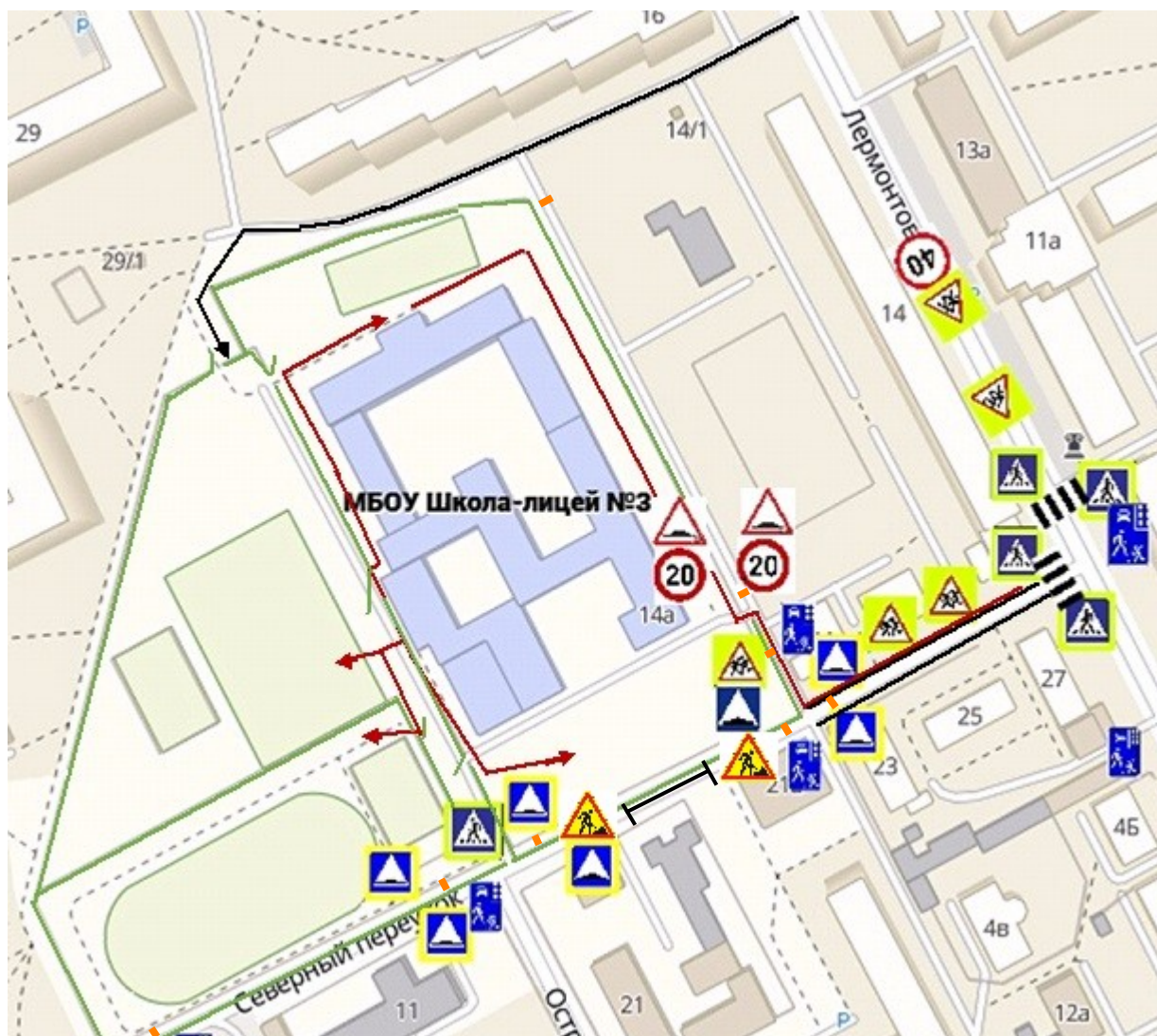
Директор МБОУ
«Школа-лицей» №3








Е.А.Гордиенко

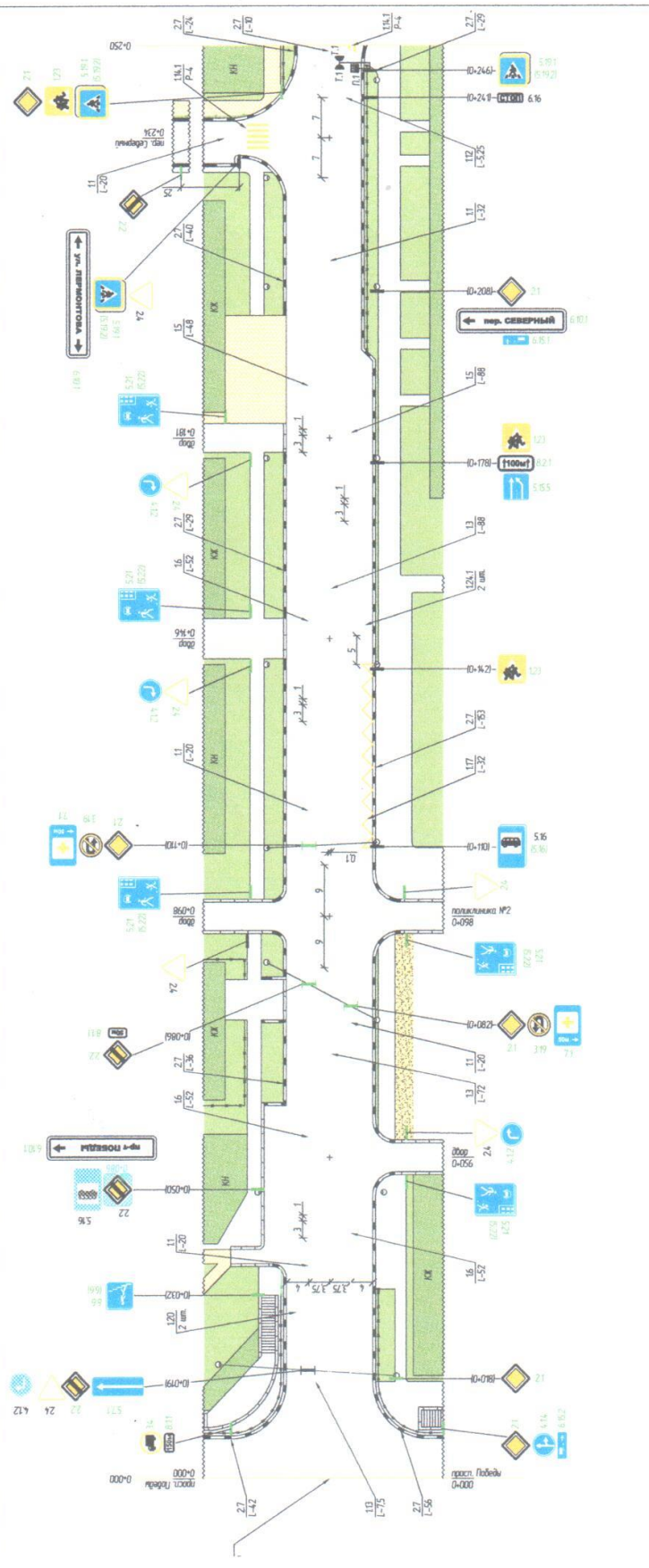
Руководитель организации,
осуществляющей перевозку детей
специальным транспортом
(автобусом)

2. План - схема пути движения транспорта и обучающихся при проведении дорожных ремонтно- строительных работ вблизи образовательного учреждения.



-  - ремонтные работы
-  - движение учащихся
-  - движение транспорта
-  - ограждение территории школы
-  - искусственная дорожная неровность (ИДН)

ры с.кв.0										
парковка и дорожные средства	11	0-077 - 0-037	16	0-077 - 0-089	11	0-077 - 0-077	15	0-095 - 0-227	11	0-241-0-251
5-я оп.свобод.										
свобод.										
крыши в плане										
тыл дорож. нег.проектир.										



5-я оп.свобод.	11	0-077 - 0-069	15	0-077 - 0-095	15	0-077 - 0-095	11	0-077 - 0-089	15	0-077 - 0-095
Вспомогательные парковки	120	0-077	17	0-089 - 0-089	17	0-089 - 0-089	17	0-089 - 0-089	17	0-089 - 0-089
парковка и дорожные средства	11	0-077 - 0-037	16	0-077 - 0-089	11	0-077 - 0-077	15	0-095 - 0-227	11	0-241-0-251
ры с.кв.0										

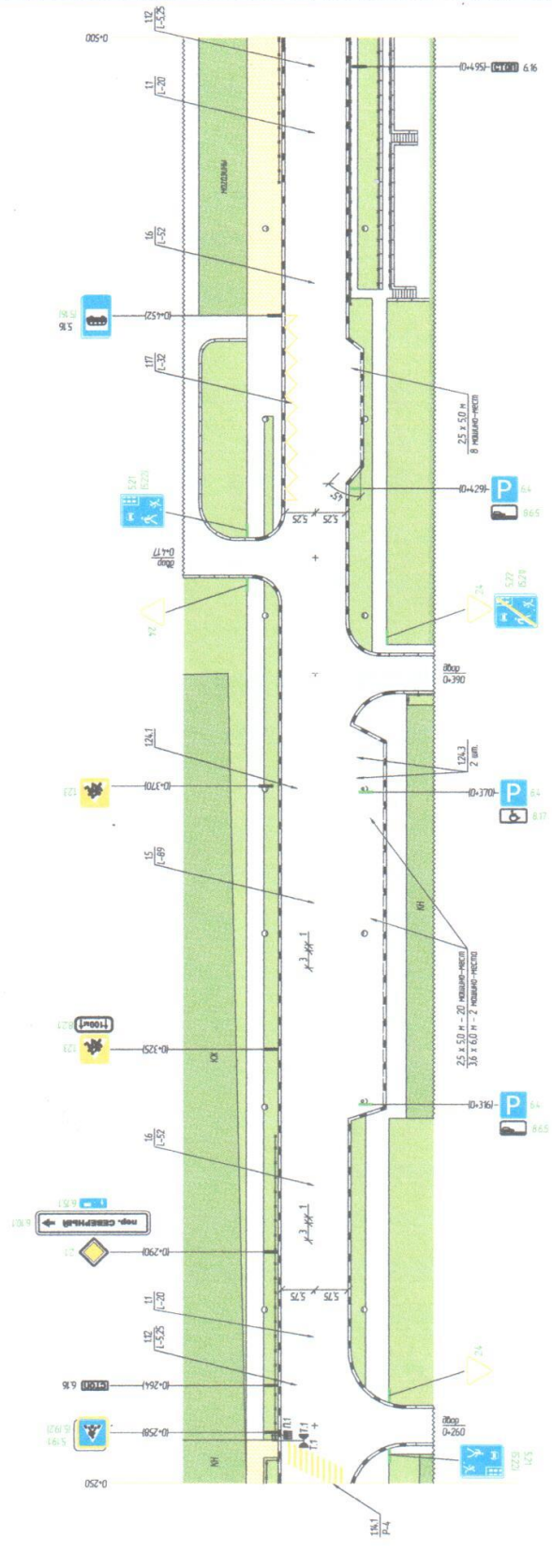
73/15-3-01Д М 1500
 Проект организации дорожного движения территории, подлежащей планировке территории, расположенной в границах территории, подлежащей планировке территории, расположенной в границах территории, подлежащей планировке территории.

Имя	Колосов	Лит	№	Дата
Фамилия	Колосов	Лит	№	Дата
Подпись	Колосов Е.И.	Лит	№	Дата

1. 1. 4
 1. 1. 4
 1. 1. 4

ООО «ПРОЕКТИРОВАТЕЛЬСКИЙ ИНСТИТУТ «СТРОИТЕЛИ»
 Колосов Е.И.
 Колосов Е.И.

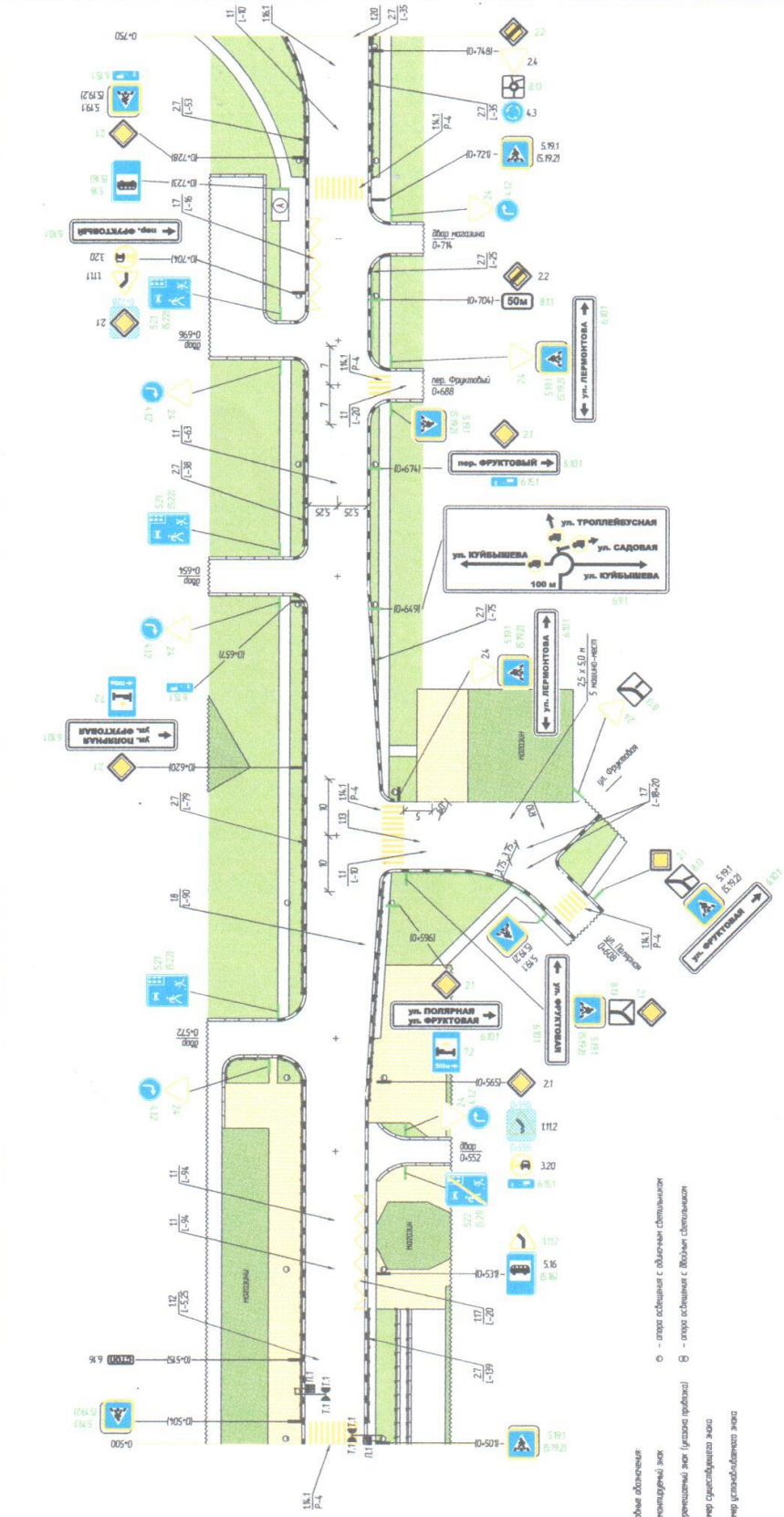
300 м. слабо	плотная, ширина 6,5 м 0-475 - 0-500 переходы 0-475-0-500	117	0-4420-0-4437	16	0-428	11	0-465-0-500
содержание и распределение 1-я от. автобус	переходы 0-57-0-570	15	0-335-0-428	15	0-335-0-428	15	0-335-0-428
освобождение	11	0-267-0-287	16	0-287-0-339	16	0-287-0-339	16
Место в плане на дороге или тротуаре	1 : = 25%						



1-я от. автобус	11775 м 0-218 - 0-279	1184 м 0-425 - 0-446	597+0 21	567+0 21
Возле пешеходного перехода	11775 м 0-218 - 0-279	1184 м 0-425 - 0-446	597+0 21	567+0 21
освобождение от остановки	11775 м 0-218 - 0-279	1184 м 0-425 - 0-446	597+0 21	567+0 21

Шпиль обозначения
 пешеходный знак
 пешеходный знак (указание пробок)
 знак остановки автобуса
 знак остановки автобуса
 знак остановки автобуса

тип сада	плато, ширина 65 м 0-500 - 0-602
составные и дополнительные элементы сада	пешеходные 0-501-0-589
1-4 от озера	пешеходные 0-600-0-691
озера	0-702-0-718 0-681-0-721
трава в плане	0-616-0-681 0-493
по плану и в разрезе	R - 240 1 : - 25%
иер. привязка	11 0-501-0-598
	11 0-702-0-718 0-681-0-721 11 0-705-0-715 0-715 - 0-790



1-4 от озера	18 0-521-0-623	пешеходные 0-501 - 0-600	пешеходные 0-694-0-708	пешеходные 0-725-0-790
дополнительные элементы сада	117 0-524-0-544	пешеходные 0-501 - 0-600		
хотелки и принадлежности сада	пешеходные 0-504-0-524			
из озера 2 м	0/0, ширина 2 м 0-500 - 0-602			



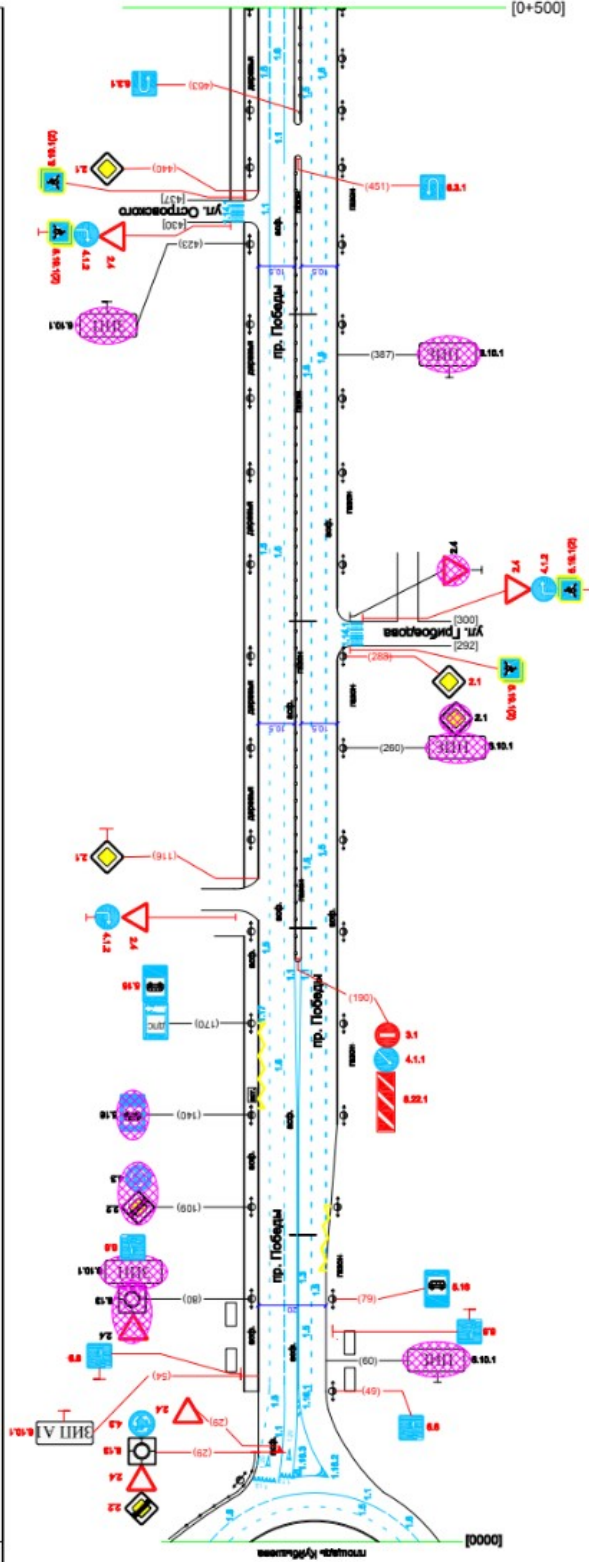
Примечание: Схема ОДД на участке 0+750 – 0+819 – в составе ПДД по ул. Кудыбева (73/15-3-ОДД.4)

- Решения по расстоянию 134,3
- желтый контур
 - 1. Вдоль территории спланировано, как парковку из центра клубы к району в зоне (участки) существующего тротуара, ул. ул. Садовой, как также из центра клубы к дороге в парке. 2. Зона парковки является объектами на 134,3 м от ул. Садовой и от существующего тротуара на территории (ул. ул. Садовой – как и зона 2.1)

- общий объект
- технический акт
- проектный акт (участки работ)
- схема существующего акта
- схема существующего акта
- после введения с объектом проектной
- после введения с объектом проектной

Исполн.	Провер.	Введ.	Исполн.	Дата
Схема расстояния технических средств организации дорожного движения.				
Улица: Кудыбева. Участок: 0+750 – 0+819. М 1500				
Лист				
4				

Тротуары слева	
Дорожные ограждения и направляющие устройства слева	
Горизонтальная дорожная разметка слева	краевая осевая
Элементы дороги в плане R, м	



Элементы дороги в продольном профиле	
Горизонтальная дорожная разметка справа	краевая
Дорожные ограждения и направляющие устройства острова	
Тротуары справа	

УСЛОВНЫЕ ОБОЗНАЧЕНИЯ:

	- ограждение перед обочиной		2.1 - сужающаяся полоса		- пешеходный остров
	- остров безопасности разметки		3.1 - сужающаяся полоса		- остров безопасности
	- тротуарная разметка		4.1.1 - пешеходный переход		- остров безопасности
	- тротуарная разметка		5.10.1 - пешеходный переход		- остров безопасности
	- тротуарная разметка		5.10.1 - пешеходный переход		- остров безопасности

144-14-7-0ДД				
Разработка проектов организации дорожного движения на улицах города Симферополя				
проспект Победы				
Изм.	Колл. Лист	И. Док.	Подпись	Дата
Разраб.	Соболевский			11.14
Проверил	Анпилов			11.14
Н.Контроль	Ионков			11.14
ГИП	Слушкин			11.14
Лист	Р	1	15	Листов
Схема расстановки ТСОДД. Линейной масштабом 1:500				

В настоящем деле пронумеровано

Власівська

21 (листов цифрами)

Власівська (листок прописью)

Директор МБОУ «Школа-лицей» № 3 *Власівська* Е.А. Гордиенко

Дата « *10* » *10* » 11551020020093 г.

